

ДОГОВОР АРЕНДЫ ЗЕМЕЛЬНОГО УЧАСТКА

«01» июля 2016 г.

г. Владимир

ЗАО «Центральная ярмарка «ФАКЕЛ», именуемое в дальнейшем «Арендодатель», в лице Генерального директора управляющей организации ООО «АБИ Молл» Коряковой Екатерины Евгеньевны, действующей на основании договора о передаче полномочий единоличного исполнительного органа № 1/11 от 01.10.2011 г. и Устава, с одной стороны,

ООО «Владавторесурс», именуемое в дальнейшем «Арендатор», в лице директора Сахарова Михаила Сергеевича, действующего на основании Устава, с другой стороны, заключили настоящий договор аренды (далее по тексту – Договор) о нижеследующем.

1. Предмет Договора.

1.1. Арендодатель предоставляет, а Арендатор принимает в аренду часть земельного участка с кадастровым номером 33:22:011098:956 общей площадью 19 849 (девятнадцать тысяч восемьсот сорок девять) кв.м., расположенного по адресу: Владимирская область, МО город Владимир (городской округ), г.Владимир, пр-кт Строителей, д.9; категория земель: земли населенных пунктов; разрешенное использование: многоквартирный жилой дом со встроенно-пристроенными помещениями, магазином, встроенно-пристроенное детское дошкольное учреждение на 100 мест, встроенно-пристроенная автостоянка закрытого типа на 627 мест,

1.2. Сдаваемая по настоящему Договору в аренду часть земельного участка (далее – «Объект аренды» и/или «земельный участок») имеет общую площадь 3 374 (три тысячи триста семьдесят четыре) кв. м и находится на временном кадастровом учете с учетным номером 33:22:011098:956/2.

1.3. Земельный участок с кадастровым номером 33:22:011098:956 находится в общей долевой собственности Арендодателя (доля в праве 17/100) и третьего лица – ЗАО «Фактор роста» (доля в праве – 83/100) на основании Соглашения №ФАР-Д-2015-0009 от 05.09.2015 о порядке формирования и размере доли в будущем земельном участке, что подтверждается Свидетельством о государственной регистрации права от 08.10.2015, выданным Управлением Федеральной службы государственной регистрации, кадастра и картографии по Владимирской области, о чем в Едином Государственном реестре прав на недвижимое имущество и сделок с ним 08.10.2015 сделана соответствующая запись регистрации № 33-33/001-33/001/014/2015-3194/3.

1.4. Цель аренды земельного участка: проведение необходимых работ для проектирования и строительства комплекса многоквартирных жилых домов с нежилыми помещениями и крытыми автомобильными стояночными местами

2. Срок Договора

2.1. Срок аренды земельного участка составляет 4 (четыре) года с момента подписания настоящего договора.

2.2. Настоящий Договор подлежит обязательной государственной регистрации в Управлении Федеральной службы государственной регистрации, кадастра и картографии по Владимирской области (далее – «регистрирующий орган»), в установленном порядке и вступает в силу момента регистрации. Подача документов для регистрации настоящего Договора осуществляется Арендатором в срок не позднее «30» июля 2016 г.

Расходы по регистрации настоящего Договора Стороны несет Арендатор. После регистрации договора аренды в Едином реестре прав на недвижимое имущество и сделок с ним Арендатор обязан предоставить Арендодателю экземпляр настоящего договора аренды с отметкой о государственной регистрации в течение 5 (Пяти) рабочих дней с момента получения договоров.

Стороны обязуются принять все меры, необходимые для государственной регистрации настоящего Договора, в том числе, своевременно обменяться необходимыми для этого документами.

3. Арендная плата

3.1. За владение и пользование земельным участком Арендатор обязуется уплачивать Арендодателю арендную плату. Арендная плата за 17/100 доли земельного участка уплачивается в следующем порядке:

Арендодатель _____

Арендатор _____

3.1.1. В период с момента передачи Объекта аренды по соответствующему Акту до 31.12.2016 года (включительно) сумма арендной платы устанавливается в размере **57 529 (пятьдесят семь тысяч пятьсот двадцать девять) рублей в месяц (НДС не облагается).**

3.1.2. В период с 01.01.2017 года по 30.04.2017 года (включительно) сумма арендной платы устанавливается в размере **8 386 (восемь тысяч триста восемьдесят шесть) рублей в месяц (НДС не облагается).**

3.1.3. В предусмотренные п.3.1.1. и 3.1.2. периоды времени арендная плата вносится Арендатором ежемесячно не позднее 10-го числа текущего месяца путем перечисления денежных средств на расчетный счет Арендодателя. Арендная плата за первый месяц аренды оплачивается Арендатором в течение 10 (десяти) банковских дней со дня подписания настоящего Договора.

3.1.4. Арендная плата за весь оставшийся период аренды, с 01.05.2017 года до окончания срока аренды, предусмотренного п.2.1 настоящего Договора, составляет **87 769 591 (восемьдесят семь миллионов семьсот шестьдесят девять тысяч пятьсот девяносто один) рубль 00 копеек, НДС не облагается.**

Указанная сумма арендной платы оплачивается Арендатором в следующем порядке:

1.	21 942 397 рублей 75 копеек, НДС не облагается	оплачивается	до 31.12.2017 года
2.	21 942 397 рублей 75 копеек, НДС не облагается	оплачивается	до 31.12.2018 года
3.	21 942 397 рублей 75 копеек, НДС не облагается	оплачивается	до 31.12.2019 года
4.	21 942 397 рублей 75 копеек, НДС не облагается	оплачивается	до 30.06.2020 года

3.2. В случае расторжения настоящего договора до 30.04.2017 года (включительно), Арендатор уплачивает Арендодателю арендную плату за время фактического нахождения земельного участка у Арендатора из расчета суммы арендной платы, предусмотренной п.3.1.1. и 3.1.2. настоящего Договора.

3.3. В случае расторжения настоящего договора после 30.04.2017 года, но до окончания срока аренды, предусмотренного п.2.1. настоящего Договора, сумма арендной платы подлежит исчислению и уплате до момента фактического расторжения договора пропорционально сроку пользования земельным участком из расчета сумм арендной платы, предусмотренных п.3.1.1., 3.1.2. и 3.1.4. настоящего Договора.

3.4. В случае если после заключения настоящего Договора в действующем законодательстве РФ произойдут изменения, увеличивающие сумму земельного налога, которую Арендодатель должен будет исчислить и уплатить за земельный участок за период до 30.04.2017 года (включительно), сумма арендной платы в указанный период подлежит соразмерному увеличению, о чем Стороны обязуются заключить соответствующее дополнительное соглашение.

4. Права и обязанности Сторон

4.1. Арендодатель имеет право:

4.1.1. Требовать досрочного расторжения договора при использовании земельного участка не по целевому назначению, а также при использовании способами, приводящими к его порче, при невнесении арендной платы более чем за два срока подряд, нарушении других условий Договора, а также других документов (соглашений), определяющих отношения Сторон по использованию установленного настоящим Договором объекта аренды, в случае если Арендатор не принял мер по устранению данных нарушений после предъявления соответствующих требований об их нарушении со стороны Арендодателя.

4.1.2. На беспрепятственный доступ на земельный участок с целью контроля за использованием и охраной земельного участка, соблюдением условий договора.

4.1.3. На возмещение убытков, причиненных ухудшением качества земельного участка и экологической обстановки в результате хозяйственной деятельности Арендатора, а также по иным основаниям, предусмотренным законодательством Российской Федерации.

4.2. Арендодатель обязан:

4.2.1. Выполнять в полном объеме все условия Договора.

4.2.2. Передать Арендатору земельный участок по акту приема-передачи.

4.3. Арендатор имеет право:

4.3.1. Использовать земельный участок на условиях, установленных Договором.

4.3.2. По истечении срока действия Договора в преимущественном порядке перед другими лицами при условии выполнения своих обязательств по настоящему договору аренды заключить договор

Арендодатель _____

Арендатор _____

енды на новый срок на согласованных Сторонами условиях по письменному заявлению, правленному Арендодателю не позднее, чем за 1 (один) месяц до истечения срока действия Договора.

4.4. Арендатор обязан:

4.4.1. Выполнять в полном объеме все условия Договора и соблюдать действующее земельное и гражданское законодательство.

4.4.2. Использовать земельный участок в соответствии с целевым назначением и разрешенным использованием, а также условиями его предоставления только в границах согласно прилагаемому плану.

4.4.3. Уплачивать арендную плату в размере и на условиях, установленных Договором и последующими перерасчетами.

4.4.4. Обеспечить Арендодателю (их законным представителям), доступ на земельный участок по их требованию.

4.4.5. Не допускать действий, приводящих к ухудшению экологической обстановки на арендуемом земельном участке и прилегающих к нему территориях, а также к загрязнению территории поселения, выполнять работы по благоустройству территории.

4.4.6. Письменно сообщить Арендодателю не позднее, чем за 1 (один) месяц о предстоящем освобождении земельного участка как в связи с окончанием срока действия Договора, так и при досрочном его освобождении.

4.4.7. По письменному запросу Арендодателя предоставлять необходимые сведения о состоянии и использовании земельного участка в течение 10 дней с момента получения запроса.

4.4.8. Устранить за свой счет улучшения земельного участка, произведенные без согласия Арендодателя по его письменному требованию.

4.4.9. При выполнении изыскательских работ, которые влекут за собой изменение топографической ситуации на земельном участке, выполнять в обязательном порядке за свой счет кадастровую съемку для оперативного внесения соответствующих изменений.

4.4.10. Письменно в десятидневный срок уведомить Арендодателя об изменении своих реквизитов.

4.4.11. Содержать в исправном состоянии, а в случае необходимости, производить ремонт транспортной и инженерной инфраструктуры земельного участка.

4.5. Арендатор не имеет права передавать земельный участок в субаренду, а также передавать свои права и обязанности по договору третьим лицам.

4.6. Арендодатель и Арендатор имеют иные права и несут иные обязанности, установленные законодательством Российской Федерации.

5. Ответственность Сторон

5.1. За нарушение условий Договора Стороны несут ответственность, предусмотренную законодательством Российской Федерации.

5.2. За нарушение срока внесения арендной платы по Договору, Арендатор выплачивает Арендодателю пени из расчета 0,01% от размера невнесенной арендной платы за каждый календарный день просрочки. Пени начисляются только при условии заявления Арендатором письменного требования об их уплате с первого дня просрочки.

5.3. Ответственность Сторон за нарушение обязательств по Договору, вызванных действием обстоятельств непреодолимой силы, регулируется законодательством Российской Федерации.

6. Изменение, расторжение и прекращение Договора

6.1. Все изменения и (или) дополнения к Договору оформляются Сторонами в письменной форме.

6.2. Договор может быть расторгнут по требованию Арендодателя, по решению суда на основании и в порядке, установленном гражданским законодательством, а также в случаях, указанных в пункте 4.1.1.

6.3. При прекращении Договора Арендатор обязан вернуть Арендодателю земельный участок в надлежащем состоянии.

7. Рассмотрение и урегулирование споров

7.1. Все споры между Сторонами, возникающие по Договору, разрешаются в соответствии с законодательством Российской Федерации.

7.2. Стороны обязуются принять все меры для внесудебного урегулирования возникших споров и разногласий. В случае не достижения сторонами соглашения по спорным вопросам спор передается на рассмотрение арбитражного суда Владимирской области.

Арендодатель _____

Арендатор _____

8. Заключительные положения

8.1. В период действия настоящего договора за Арендодателем сохраняется право коммерческого пользования объектов недвижимости, расположенных на Участке, включая сдачу их в аренду. У арендатора каких-либо прав на использование объектов недвижимости и доступ к ним не возникает.
8.2. Настоящий договор составлен в 3 (трех) экземплярах, имеющих одинаковую юридическую силу, которых по одному экземпляру хранится у Сторон, и один в регистрирующем органе.

9. Адреса и подписи сторон

АРЕНДОДАТЕЛЬ:

ОО «Центральная ярмарка «ФАКЕЛ» Адрес: 600005, г. Владимир, ул.Тракторная, д.45, ОГРН 23301457981, ИНН 3328424302, КПП 332801001, тел.: 8(4922)53-77-55
ИП 041708602, р/с 40702810510020101673, к/с 30101810000000000602, Владимирское отделение 8611 ПАО Сбербанк

Генеральный директор УК ООО «АБИ Молл» _____

Е.Е. Корякова



АРЕНДАТОР:

ОО «ВЛАДАВТОРЕСУРС», 600001, Владимир, ул.Разина, д.4-А, подъезд 1 офис 13
ОГРН 1143327003500, ИНН 3327122570, КПП 332701001, ОКПО – 03109708
р/с 40702810908510000212 ООО "Владимирский" Филиала №3652 ВТБ 24 (ПАО)
отделении Воронеж к/с 30101810100000000738 БИК 042007738

Генеральный директор ООО «Владавторесурс» _____

М.С. Сахаров



Арендодатель _____

Арендатор _____

АКТ ПРИЕМА - ПЕРЕДАЧИ

«01» июля 2016 г.

г. Владимир

ЗАО «Центральная ярмарка «ФАКЕЛ», именуемое в дальнейшем «Арендодатель», генерального директора управляющей организации ООО «АБИ Молл» Коряковой Екатерины Геньевны, действующей на основании договора о передаче полномочий единоличного исполнительного органа № 5/13 от 01.11.2013 г. и Устава, с одной стороны, ООО «Владавторесурс», именуемое в дальнейшем «Арендатор», в лице директора Сахарова Михаила Сергеевича, действующего на основании Устава, с другой стороны, заключили настоящий акт далее по тексту – Акт) о нижеследующем.

1. Арендодатель в соответствии с договором аренды от 01.07.2016 г. передал, а Арендатор принял часть земельного участка с кадастровым номером 33:22:011098:956, расположенного по адресу: Владимирская область, МО город Владимир (городской округ), г. Владимир, пр-кт Строителей, д.9; категория земель: земли населенных пунктов; разрешенное использование: многоквартирный жилой дом со встроенно-пристроенными помещениями, магазином, встроенно-пристроенное детское дошкольное учреждение на 100 мест, встроенно-пристроенная автостоянка закрытого типа на 627 мест.
2. Переданная по настоящему Акту часть земельного участка имеет общую площадь 3 374 (три тысячи триста семьдесят четыре) кв. м и находится на временном кадастровом учете (учетный номер 33:22:011098:956/2).
3. С момента подписания настоящего Акта обязательно Арендодателя по передаче земельного участка Арендатору считается исполненным надлежащим образом. Стороны друг к другу претензий не имеют.
4. Настоящий акт составлен и подписан в трех экземплярах, имеющих одинаковую юридическую силу, по одному для каждой из Сторон, и один для регистрирующего органа.

АРЕНДОДАТЕЛЬ: ЗАО «Центральная ярмарка «ФАКЕЛ»

Генеральный директор УК ООО «АБИ Молл» _____ Е.Е. Корякова

АРЕНДАТОР: ООО «Владавторесурс»

Генеральный директор ООО «Владавторесурс» _____ Сахаров



Арендодатель _____

Арендатор _____

Филиал федерального государственного бюджетного учреждения «Федеральная кадастровая палата Федеральной службы государственной регистрации, кадастра и картографии» по Владимирской области

(полное наименование органа кадастрового учета)

КВ.1

КАДАСТРОВАЯ ВЫПИСКА О ЗЕМЕЛЬНОМ УЧАСТКЕ

"04" августа 2016 г. № 33/202/16-311220

1	Кадастровый номер:	33:22:011098:956	2	Лист № 1	3	Всего листов: 10
4	Номер кадастрового квартала:	33:22:011098				
5	Предыдущие номера:	33:22:011098:942, 33:22:011098:607	6	Дата внесения номера в государственный кадастр недвижимости: 17.09.2015		
7						
8	Кадастровые номера объектов капитального строительства: 33:22:011098:36					
9	Адрес (описание местоположения): Владимирская область, МО город Владимир (городской округ), г Владимир, пр-кт Строителей, д 9					
10	Категория земель: Земли населенных пунктов					
11	Разрешенное использование: Многоквартирный жилой дом со встроенно-пристроенными помещениями, магазином, встроенно-пристроенное детское дошкольное учреждение на 100 мест, встроенно-пристроенная автостоянка закрытого типа на 627 мест					
12	Площадь: 19849+/-49 кв. м					
13	Кадастровая стоимость: 98651316.41 руб.					
14	Система координат: МСК-33					
15	Сведения о правах:					
	Правообладатель	Вид права, номер и дата регистрации	Особые отметки	Документ	Адрес для связи с правообладателем	
	Закрытое акционерное общество "Фактор роста"	Общая долевая собственность, № 33-33/001-33/001/014/2015-3194/4 от 08.10.2015	Размер доли: 83/100	—	Почтовый адрес и (или) адрес электронной почты, по которым осуществляется связь с правообладателем земельного участка, отсутствует.	
	Закрытое акционерное общество 'Центральная Ярмарка Факел'	Общая долевая собственность, № 33-33/001-33/001/014/2015-3194/3 от 08.10.2015	Размер доли: 17/100	—	Почтовый адрес и (или) адрес электронной почты, по которым осуществляется связь с правообладателем земельного участка, отсутствует.	
16	Особые отметки: —					
17	Характер сведений государственного кадастра недвижимости (статус записи о земельном участке): Сведения об объекте имеют статус учтенные					
18	Дополнительные сведения:					
18.1	Сведения о природных объектах, расположенных в пределах земельного участка: —					
18.2	Кадастровые номера участков, образованных из земельного участка: —					
19	Сведения о кадастровых инженерах: Майорова Галина Алексеевна, 33-11-91, 14.09.2015 г.; Тераسیمов Андрей Викторович, 33-11-183, 03.08.2016 г.					

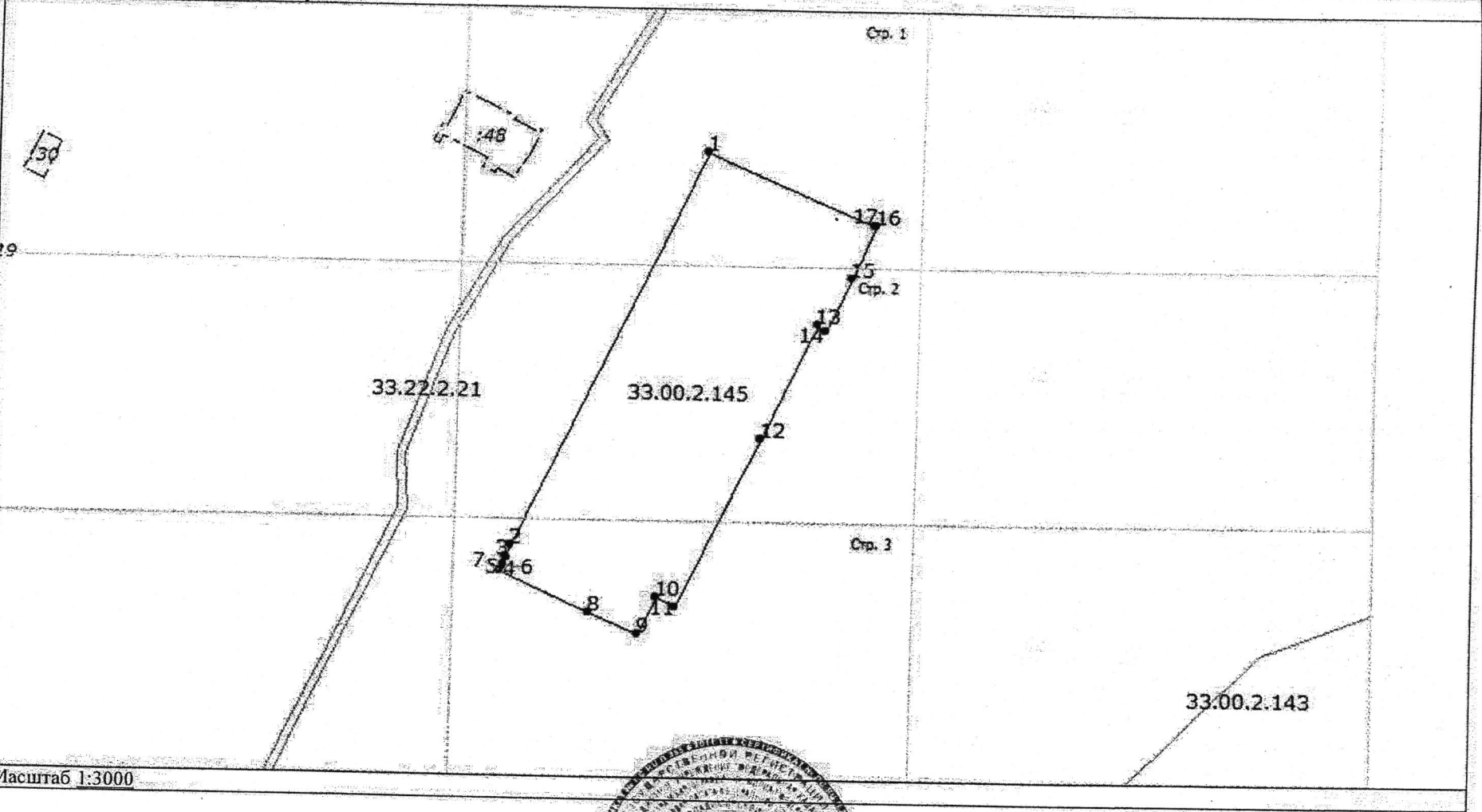
Начальник межрайонного отдела
(полное наименование должности)




Н. В. Рачкова
(инициалы, фамилия)

КАДАСТРОВАЯ ВЫПИСКА О ЗЕМЕЛЬНОМ УЧАСТКЕ

"04" августа 2016 г. № 33/202/16-311220

1	Кадастровый номер: 33:22:011098:956	2	Лист №2	3	Всего листов: 10
4	План (чертеж, схема) земельного участка				
					
5	Масштаб 1:3000				

Начальник межрайонного отдела
(полное наименование должности)



Н. В. Рачкова
(инициалы, фамилия)


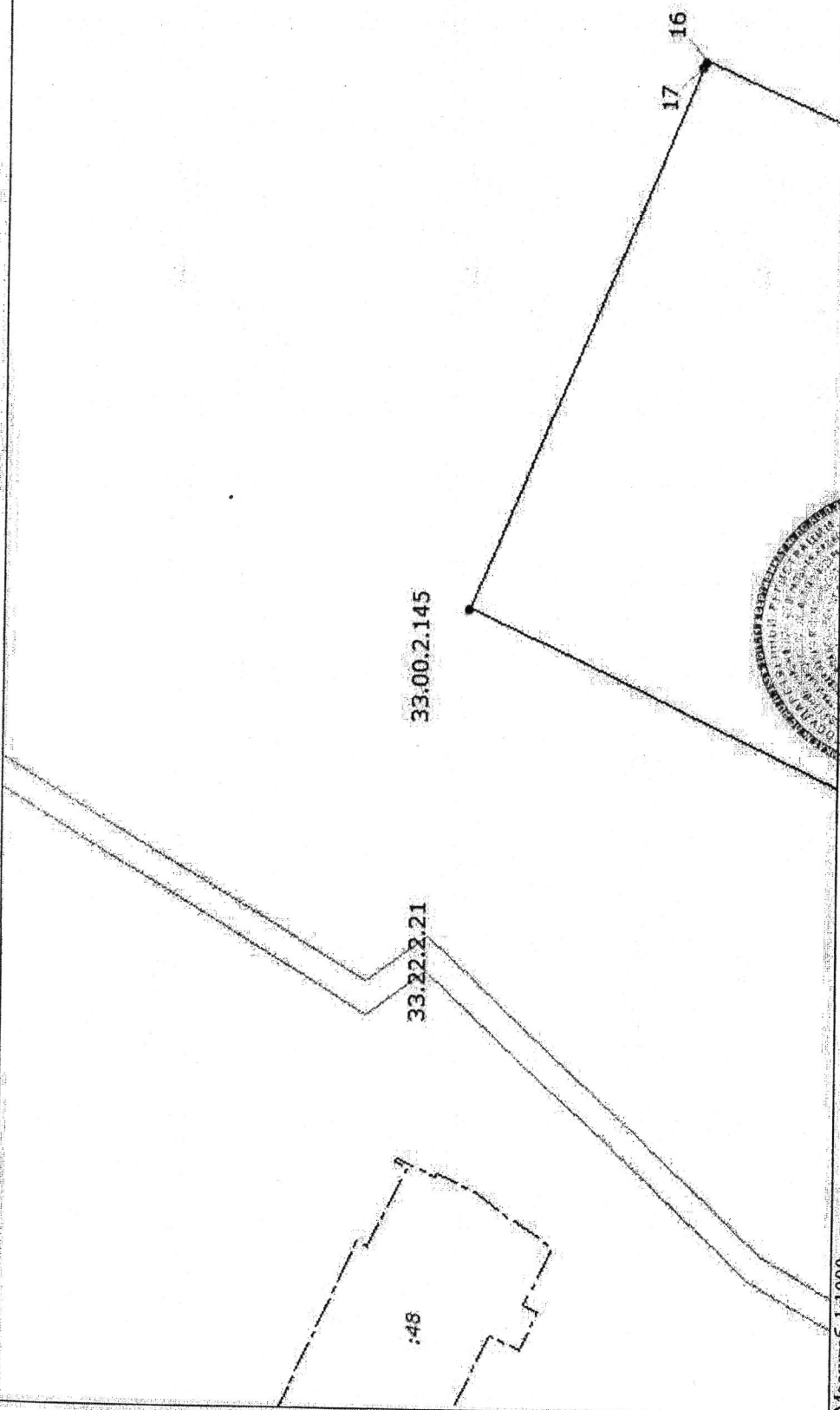
КАДАСТРОВАЯ ВЫПИСКА О ЗЕМЕЛЬНОМ УЧАСТКЕ

"04" августа 2016 г. № 33/202/16-311220

1 Кадастровый номер: 33:22:011098:956
4 План (чертеж, схема) земельного участка

2 Лист № 3 3 Всего листов: 10

Стр. 1



5 Масштаб 1:1000

Начальник межрайонного отдела
(полное наименование должности)

Н. В. Ракова
(инициалы, фамилия)

КВ.2

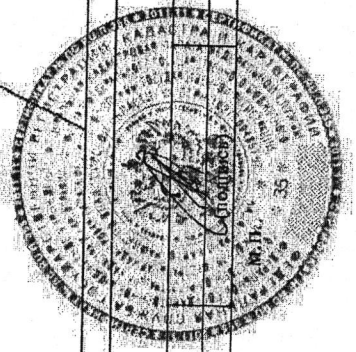
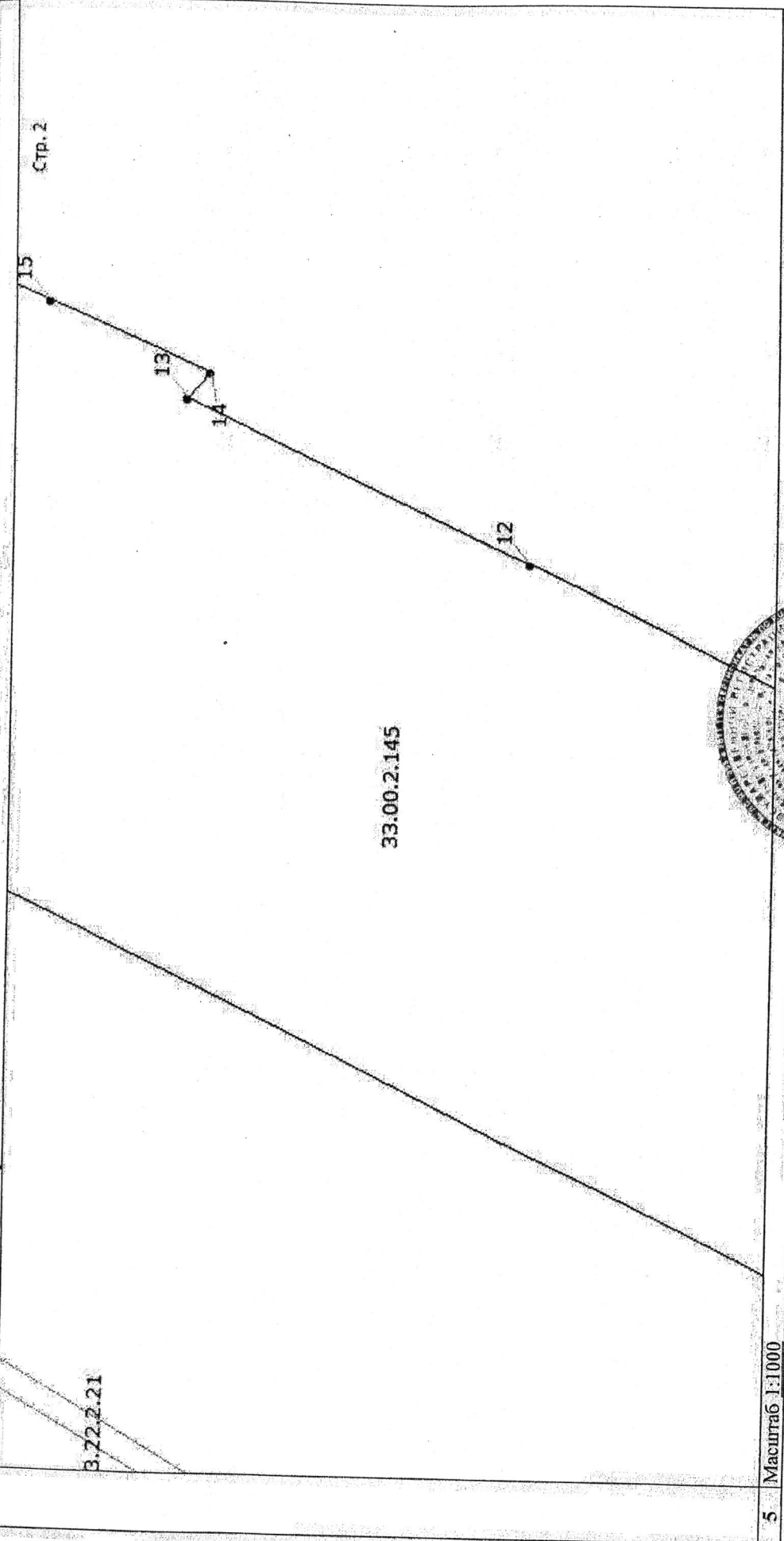
КАДАСТРОВАЯ ВЫПИСКА О ЗЕМЕЛЬНОМ УЧАСТКЕ

№04" августа 2016 г. №33/202/16-31/220

1 Кадастровый номер: 33:22:011098:956
4 План (чертеж, схема) земельного участка

2 Лист №4 3 Всего листов: 10

Стр. 2



5 Масштаб 1:1000

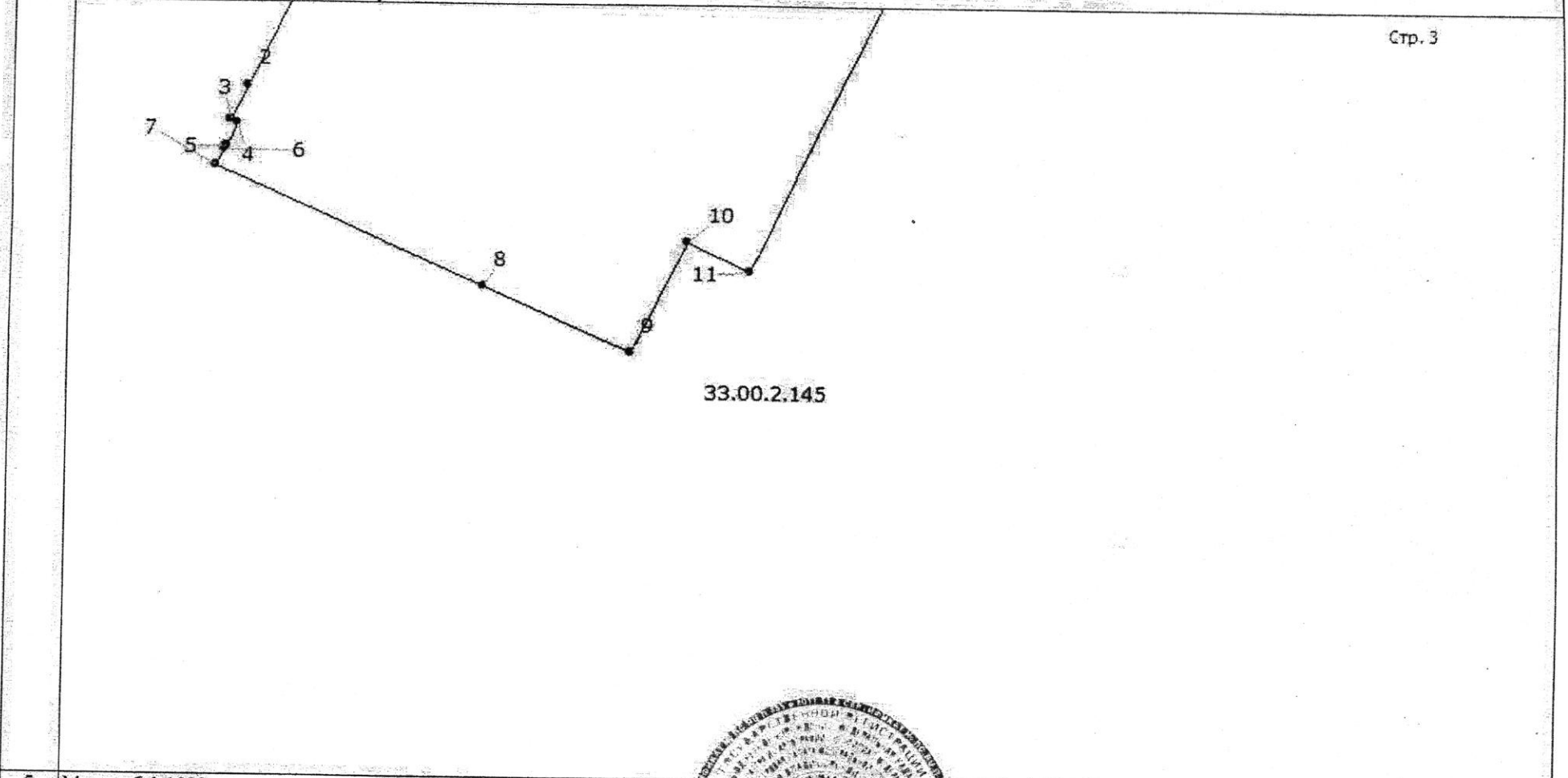
Начальник межрайонного отдела
(полное наименование должности)

Н. В. Рыкова
(инициалы, фамилия)

КАДАСТРОВАЯ ВЫПИСКА О ЗЕМЕЛЬНОМ УЧАСТКЕ

"04" августа 2016 г. № 33/202/16-311220

1	Кадастровый номер: 33:22:011098:956	2	Лист № 5	3	Всего листов: 10
---	-------------------------------------	---	----------	---	------------------



5	Масштаб 1:1000
---	----------------

Начальник межрайонного отдела (полное наименование должности)	 (подпись)	Н. В. Рачкова (инициалы, фамилия)
------------------------------------------------------------------	---------------	--------------------------------------

КАДАСТРОВАЯ ВЫПИСКА О ЗЕМЕЛЬНОМ УЧАСТКЕ

"04" августа 2016 г. № 33/202/16-311220

1	Кадастровый номер:	33:22:011098:956	2	Лист № 6	3	Всего листов: 10
4	Сведения о частях земельного участка и обременениях					
	Номер п/п	Учетный номер части	Площадь (м ²)	Характеристика части		
	1	2	3	4		
	1	1	16475	Временные. Дата истечения временного характера сведений о части земельного участка - 05.08.2021. Иные ограничения (обременения) прав		
	2	2	3374	Временные. Дата истечения временного характера сведений о части земельного участка - 05.08.2021. Иные ограничения (обременения) прав		
	3	—	весь	Ограничения прав на земельный участок, предусмотренные статьей 56 Земельного кодекса Российской Федерации. Размещение объектов, обуславливающих опасность химического загрязнения подземных вод согласовывать с органами санитарно-эпидемиологического, экологического и геологического контроля. Ограничения установлены согласно Санитарно-Эпидемиологическому заключению № 33.ВЛ.03.000.Т.000381.07.08 от 21.07.2008 г., Зоны санитарной охраны с поверхностным источником водоснабжения (р. Клязьма) и скважины (второй подъем водозабора), находящиеся на территории п. Оргтруд - мкр. города Владимира (III пояс), зона с особыми условиями использования территорий. 33.00.2.145. Санитарно-Эпидемиологическое заключения от 21.07.2008 № 33.ВЛ.03.000.Т.000381.07.08		

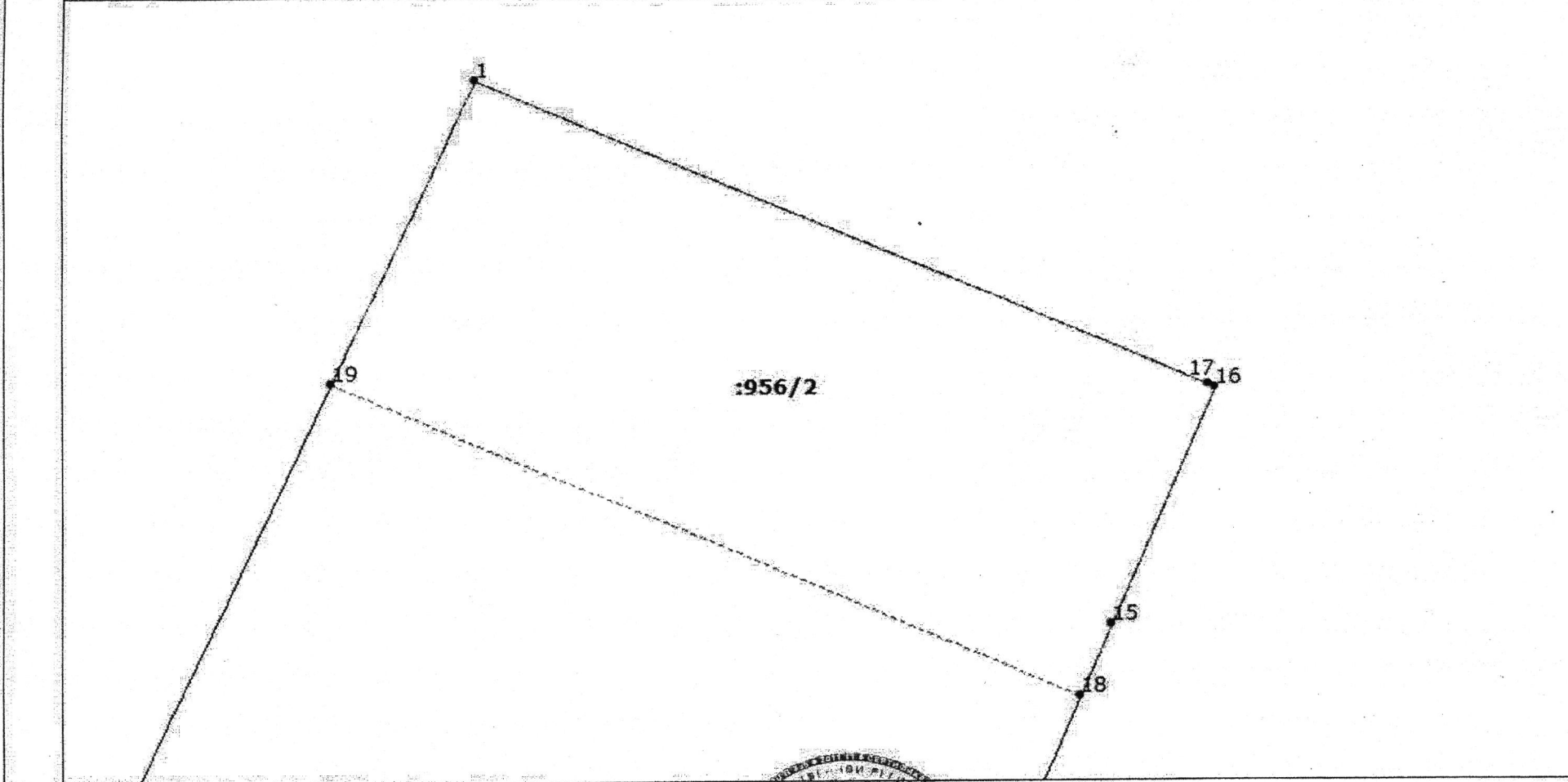
Начальник межрайонного отдела (полное наименование должности)		Н. В. Рачкова (инициалы, фамилия)
------------------------------------------------------------------	-------------------------------------------------------------------------------------	--------------------------------------

КАДАСТРОВАЯ ВЫПИСКА О ЗЕМЕЛЬНОМ УЧАСТКЕ

"04" августа 2016 г. № 33/202/16-311220


1	Кадастровый номер: 33:22:011098:956	2	Лист № 7	3	Всего листов: 10
---	-------------------------------------	---	----------	---	------------------

4	План (чертеж, схема) части земельного участка	Учетный номер части: 33:22:011098:956/2
---	-----------------------------------------------	-----------------------------------------



5	Масштаб 1:700
---	---------------

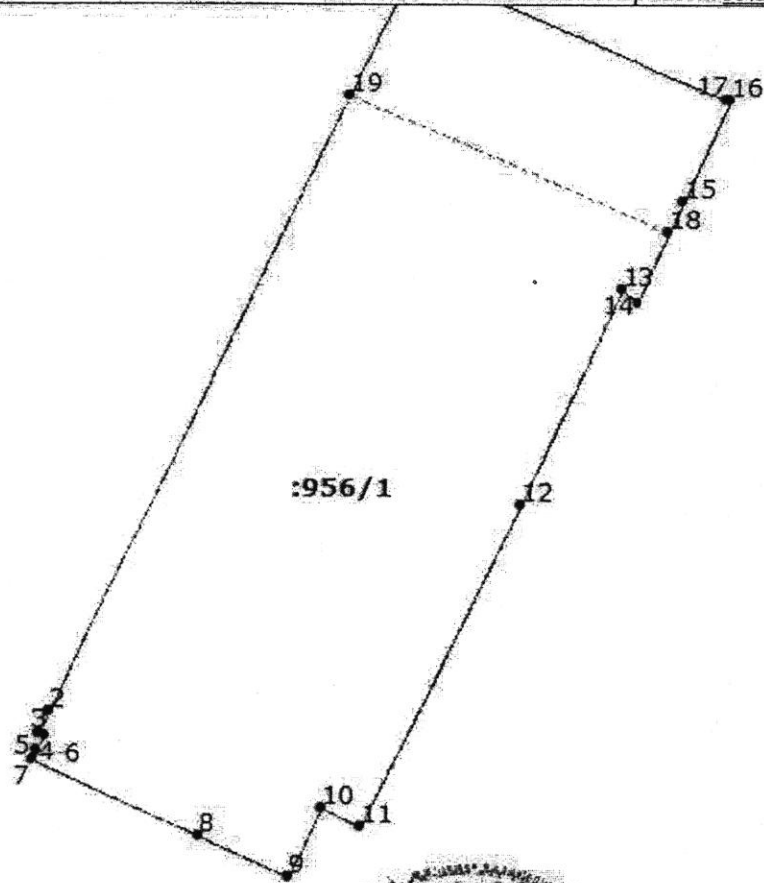
Начальник межрайонного отдела (полное наименование должности)	Н. В. Рачкова (инициалы, фамилия)
------------------------------------------------------------------	--------------------------------------



КАДАСТРОВАЯ ВЫПИСКА О ЗЕМЕЛЬНОМ УЧАСТКЕ

"04" августа 2016 г. № 33/202/16-311220

1	Кадастровый номер: 33:22:011098:956	2	Лист № 8	3	Всего листов: 10
4	План (чертеж, схема) части земельного участка		Учетный номер части: 33:22:011098:956/1		



5	Масштаб 1:2000
---	----------------

Начальник межрайонного отдела (полное наименование должности)		Н. В. Рачкова (инициалы, фамилия)
------------------------------------------------------------------	---------------------------------------------------------------------------------------	--------------------------------------

КАДАСТРОВАЯ ВЫПИСКА О ЗЕМЕЛЬНОМ УЧАСТКЕ

"04" августа 2016 г. № 33/202/16-311220

1	Кадастровый номер: 33:22:011098:956					2	Лист № 9	3	Всего листов: 10
4	Описание местоположения границ земельного участка								
Номер п/п	Номер точки	Номер точки	Дирекционный угол	Горизонтальное проложение (м)	Описание закрепления на местности	Кадастровые номера смежных участков		Особые отметки	
1	2	3	4	5	6	7		8	
1	1	2	205° 20'	215.28	-	—		—	
2	2	3	205° 19'	6.13	-	33:22:000000:158		Адрес отсутствует	
3	3	4	113° 44'	1.27	-	33:22:000000:158		Адрес отсутствует	
4	4	5	204° 44'	4.04	-	33:22:000000:158		Адрес отсутствует	
5	5	6	198° 26'	0.66	-	33:22:000000:158		Адрес отсутствует	
6	6	7	206° 45'	2.78	-	33:22:000000:158		Адрес отсутствует	
7	7	8	113° 52'	47.43	-	33:22:011098:8		Адрес отсутствует	
8	8	9	113° 39'	26.33	-	—		—	
9	9	10	25° 31'	19.94	-	33:22:011098:606		Адрес отсутствует	
10	10	11	115° 41'	11.07	-	33:22:011098:606		Адрес отсутствует	
11	11	12	25° 45'	92.62	-	—		—	
12	12	13	24° 32'	62.41	-	—		—	
13	13	14	131° 47'	5.54	-	—		—	
14	14	15	23° 38'	28.79	-	33:22:011098:1025		Адрес отсутствует	
15	14	-	-° -'	-	—	33:22:011098:24		Адрес отсутствует	
16	15	16	23° 38'	28.69	-	33:22:011098:1025		Адрес отсутствует	
17	16	17	292° 18'	0.84	-	33:22:011098:943		Адрес отсутствует	
18	16	-	-° -'	-	—	33:22:011098:1022		Адрес отсутствует	
19	17	1	292° 50'	88.82	-	33:22:011098:943		Адрес отсутствует	

Начальник межрайонного отдела
(полное наименование должности)




Н. В. Рачкова
(инициалы, фамилия)

КАДАСТРОВАЯ ВЫПИСКА О ЗЕМЕЛЬНОМ УЧАСТКЕ

"04" августа 2016 г. № 33/202/16-311220

1	Кадастровый номер:	33:22:011098:956		2	Лист № 10	3	Всего листов: 10
4	Описание поворотных точек границы земельного участка						
	Номер точки	Координаты		Описание закрепления на местности	Особые отметки (точность определения)		
		X	Y				
	1	2	3	4	5		
	1	192730.47	219125.14	Временный межевой знак	0.10		
	2	192535.90	219033	Закрепление отсутствует	0.10		
	3	192530.36	219030.38	Закрепление отсутствует	0.10		
	4	192529.85	219031.54	Закрепление отсутствует	0.10		
	5	192526.18	219029.85	Закрепление отсутствует	0.10		
	6	192525.55	219029.64	Закрепление отсутствует	0.10		
	7	192523.07	219028.39	Закрепление отсутствует	0.10		
	8	192503.88	219071.76	Закрепление отсутствует	0.10		
	9	192493.32	219095.88	Закрепление отсутствует	0.10		
	10	192511.31	219104.47	Закрепление отсутствует	0.10		
	11	192506.51	219114.45	Закрепление отсутствует	0.10		
	12	192589.93	219154.70	Закрепление отсутствует	0.10		
	13	192646.71	219180.61	Закрепление отсутствует	0.10		
	14	192643.02	219184.74	Закрепление отсутствует	0.10		
	15	192669.40	219196.28	Временный межевой знак	0.10		
	16	192695.68	219207.78	Временный межевой знак	0.10		
	17	192696	219207	Временный межевой знак	0.10		
	18	192661.42	219192.79	Закрепление отсутствует	0.10		
	19	192696.63	219109.11	Закрепление отсутствует	0.10		

Начальник межрайонного отдела
(полное наименование должности)



(подпись)

Н. В. Рачкова
(инициалы, фамилия)

Управление Федеральной службы государственной
регистрации, кадастра и картографии
по Владимирской области


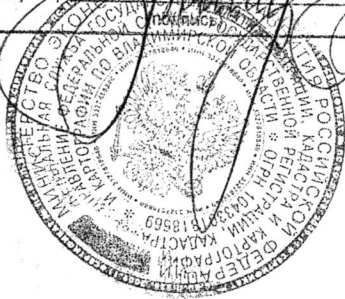
Номер регистрационного округа 33

Произведена государственная регистрация

Дата регистрации 14.04.2016

Номер регистрации 50/009/2016/001/2016

Регистратор Рожкина А.П.
(Ф.И.О)



Прошито и скреплено печатью
на 2 листах

